Csókás-völgy Erdőrezervátum

ER-63 (HU)
Csókás-völgy Erdőrezervátum (Bükk)
core area: 144.4 ha; *buffer zone:* 258.4 ha; *total area:* 402.8 ha

Északi-középhegység
Északerdő Erdőgazdasági Zrt.
Bükk National Park Directorate
Goal-oriented research (CK)

Storyline

A völgy délies kitettségű oldalában idős, régen felhagyott molyhos-tölgyes, kisebb kiterjedésben cseres tölgyes áll. Ezek helyenként jelentős fafajdinamikát és változásokat mutatnak.

1999

"In the south-facing slope of the valley, there are old, long-ago abandoned Quercus pubescens woodland and Quercus cerris-Quercus petreaea forest to a lesser extent. These stands can be characterised by considerable tree species dynamics and changes in some parts."
Horváth és Bölöni (2002) Az ER-ok kutatásszempontú besorolása és rövid jellemzése 1999-ben [Classification and brief description of the forest reserves in 1999 from the viewpoint of research]

Classification 1999: Goal-oriented research (CK)

Fő eredmények
Horváth Ferenc, Molnár Csaba, Papp Mónika, Szegleti Zsófia, Vig Ákos, Zimmermann Zita (2024): A Csókás-völgy Erdőrezervátum öreg tölgyesének országosan egységes alapfelmérése, 2023. Kutatási jelentés, HUN-REN ÖK, Ökológiai és Botanikai Intézet, Vácrátót

BNPI (2021): A Kisgyőri Ásottfa-tető - Csókás-völgy (HUBN20005) kiemelt jelentőségű természetmegőrzési terület Natura 2000 fenntartási terve. Bükki Nemzeti Park Igazgatóság, Eger, 114 old.

Válogatott fényképek

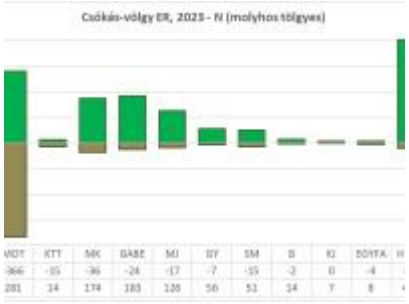

Csókás-völgy ER - élő és holt fák sűrűsége fafajonkénti bontásban
Csókás-völgy Erdőrezervátum
Horváth, Ferenc (MTA ÖK)
2024
3ik_ABRA_fafajok_surusege.jpg

Csókás-völgy ER - öreg tölgyes sziklakibukkanásokkal
Csókás-völgy Erdőrezervátum
Horváth, Ferenc (MTA ÖK)
2023
IMG_20230627_172610.jpg

Csókás-völgy ER, az elpusztult tölgyek helyét elegyfák veszik át
Csókás-völgy Erdőrezervátum
Horváth, Ferenc (MTA ÖK)
2023
IMG_20230711_104811.jpg

Csókás-völgy ER, húsos somos molyhos tölgyes bokorerdő zártabb állománya
Csókás-völgy Erdőrezervátum
Horváth, Ferenc (MTA ÖK)
2023
IMG_20230620_102756.jpg

Csókás-völgy ER, kidőlt tölgyek helyébe bükkök nőttek fel
Csókás-völgy Erdőrezervátum
Horváth, Ferenc (MTA ÖK)
2023
IMG_20230627_155307.jpg

Magyar zergevirág (Doronicum hungaricum) a Csókás-völgy ER öreg tölgyesében
Csókás-völgy Erdőrezervátum
Horváth, Ferenc (MTA ÖK)
2023
CSOKAS_DORONICUM_HUNGARICUM_IMG_20230420_120000.jpg

Selected publications

Összes publikáció

2023	Zoltán, László, Ferenc Szmorad, Tibor Standovár (2023): Heavy Ungulate Pressure behind the Disappearance of Regeneration in Hungarian Forests. Forests 2024, 1-15, 54.
2002	Horváth F. és Bölöni J. [összeállította] (2002): Az erdőrezervátumok kutatásszempontú besorolása és rövid jellemzése 1999-ben. In: Horváth és Borhidi [szerk.]: A hazai erdőrezervátum-kutatás célja, stratégiája és módszerei, TermészetBÚVÁR Kiadó, Bp, 276-287.
1998	Kézdy Pál és Bordács Sándor (1998): Az olasz tölgy (Quercus virgiliana Ten.) ökológiai szerepe és jelentősége a magyar erdőgazdálkodásban. Erdészeti Lapok 133(1): 15-17.

Selected manuscripts

Összes kézirat

2005	Jelitai E. (2005): Csókás-völgy Erdőrezervátum (63) - Eseménykövetés 2005 május 30 - június 2. Kézirat
2001	Papp Beáta és Lőkös László (2001): Briológiai és lichenológiai felmérés a Csókás-tető erdőrezervátum mintaterületén; Kézirat, Budapest

Válogatott térképek

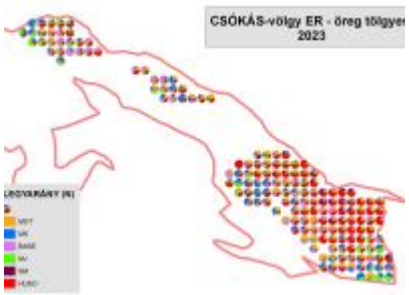

Csókás-völgy ER - öreg tölgyes, a fafajok relatív sűrűségének mintázata
Csókás-völgy Erdőrezervátum
Horváth, Ferenc (MTA ÖK)
2024
ERH-63_EN01.jpg

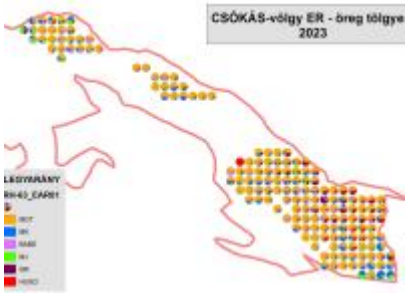

Csókás-völgy ER, öreg tölgyes - a fafajok elegyarány mintázata
Csókás-völgy Erdőrezervátum
Horváth, Ferenc (MTA ÖK)
2024
ERH-63_EAR01.jpg

Csókás-völgy ER - öreg tölgyesek, ERDŐ+h+á+l+ó
Csókás-völgy Erdőrezervátum
Horváth, Ferenc (MTA ÖK)
2023
ERH-63_Csokas-volgy_OREG_TOLGYESEK.jpg